

HÄRADS- KARTOR

i Skaraborg

Byar och ensamliggande gårdar
samt deras antal mantal
under medeltidens slut

Lars Bägerfeldt

Förklaring

Följande kartor över häradena i Skaraborgs län samt Gäsene i Älvsborgs län, är grafiskt framställda för att snabbt få en överblick av gårdar och byar. Större sjöar och berg återges också.

Varje kvadrat

- är en enskild gård eller by
- anger ortnamn
- anger antalet mantal enligt skattelängder på 1500-talet
- är färglagd i enlighet med storleken räknat i mantal
- har en placering på kartan som, så nära det är möjligt, återger platsens verkliga läge gentemot omkringliggande enheter
- har fått rundade hörn i de fall som dess geografiska plats inte är säker

Häradsgränser

- återges med grå heldragen linje, medeltida gränser
- streckad linje anger sentida gräns

Femhörning

- Särskild plats som inte är en gård eller by, oftast en stad

Undantag

Gårdar som under 1500-talet var mindre än 1 mantal har inte medtagits, eftersom de nästan alltid var nyodlingar vid den tiden.

VADSBO härad

Fjärdingarna gränser är okända.

Berg, Frös(vi) och Alstad var namnet på tre av dem

Mantal år 1564



⬡ Särskild plats, ej gård/by

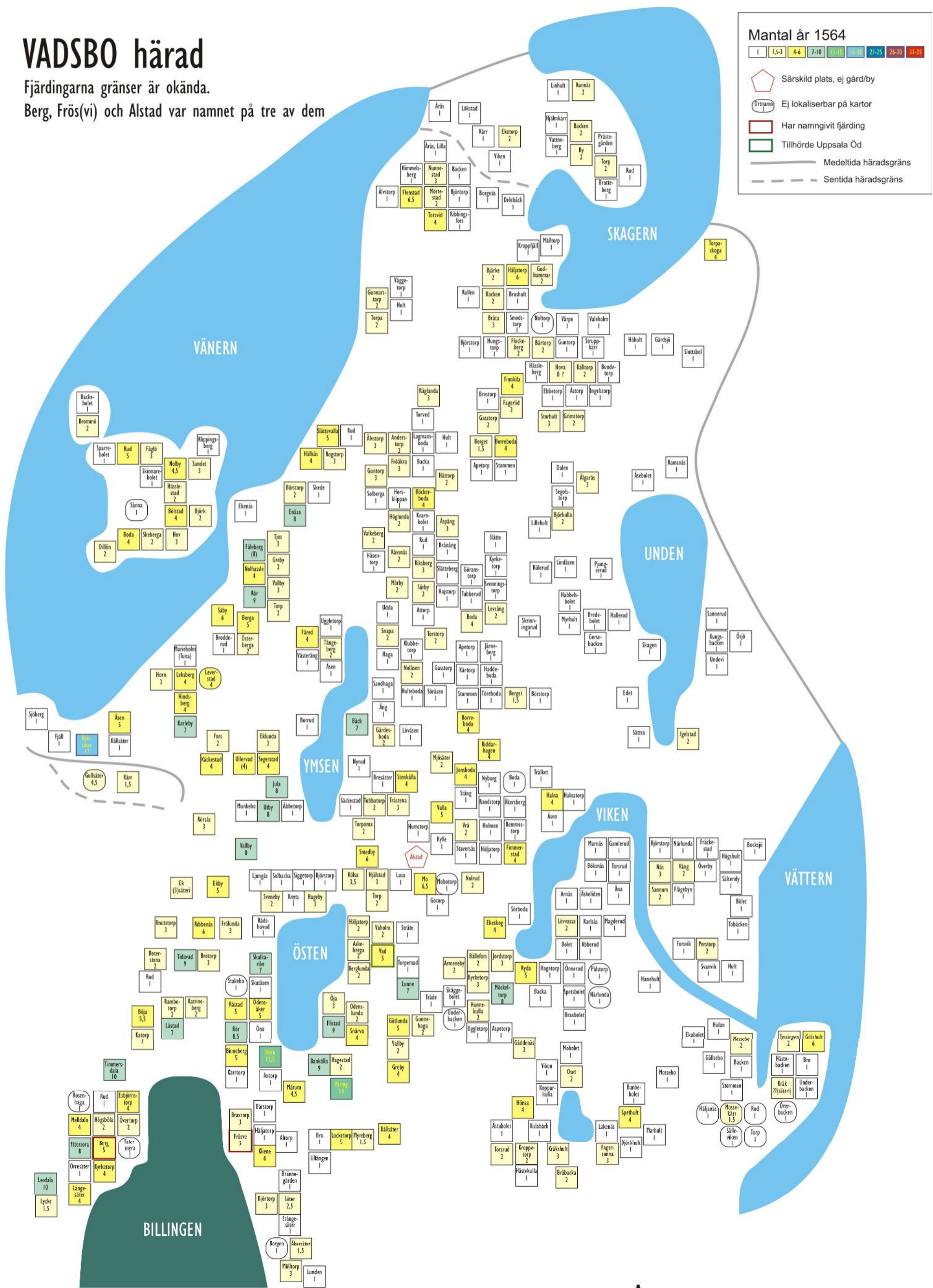
⊙ Ej lokalisierbar på kartor

▭ Har namngivit fjärding

▭ Tillhörde Uppsala Öd

— Medeltida häradsgrens

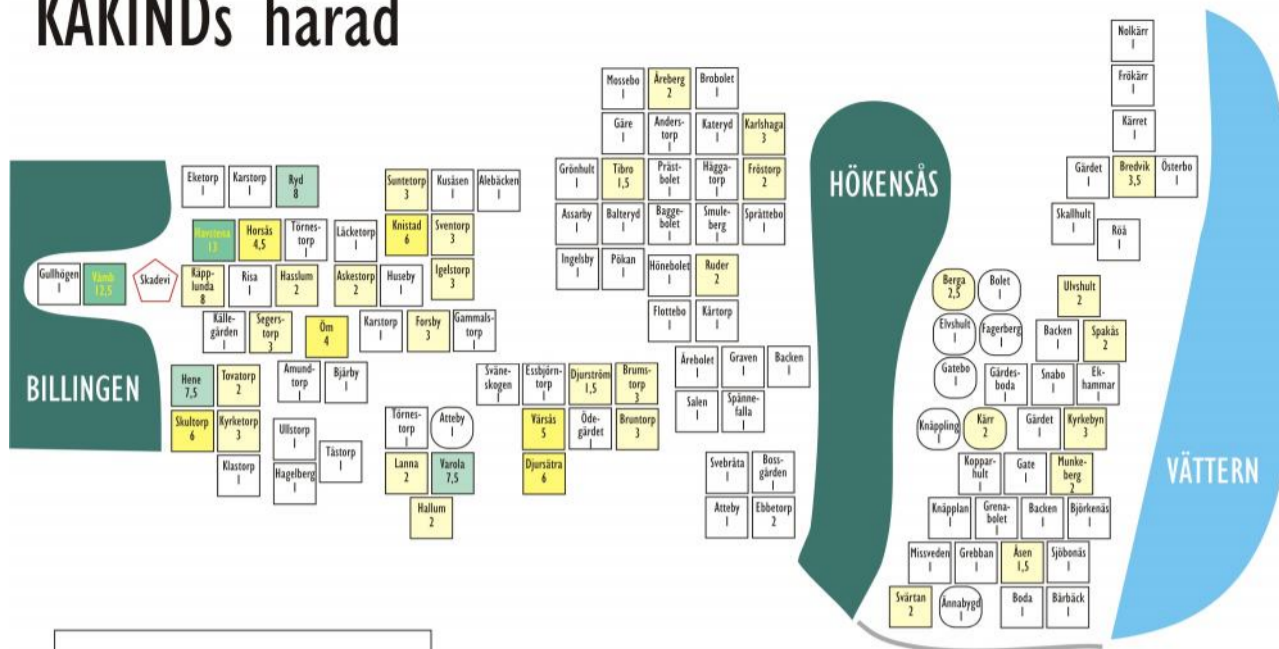
- - - Sentida häradsgrens



Anm.

Fåleberg och Ullervad - ? mtl

KÅKINDs härad

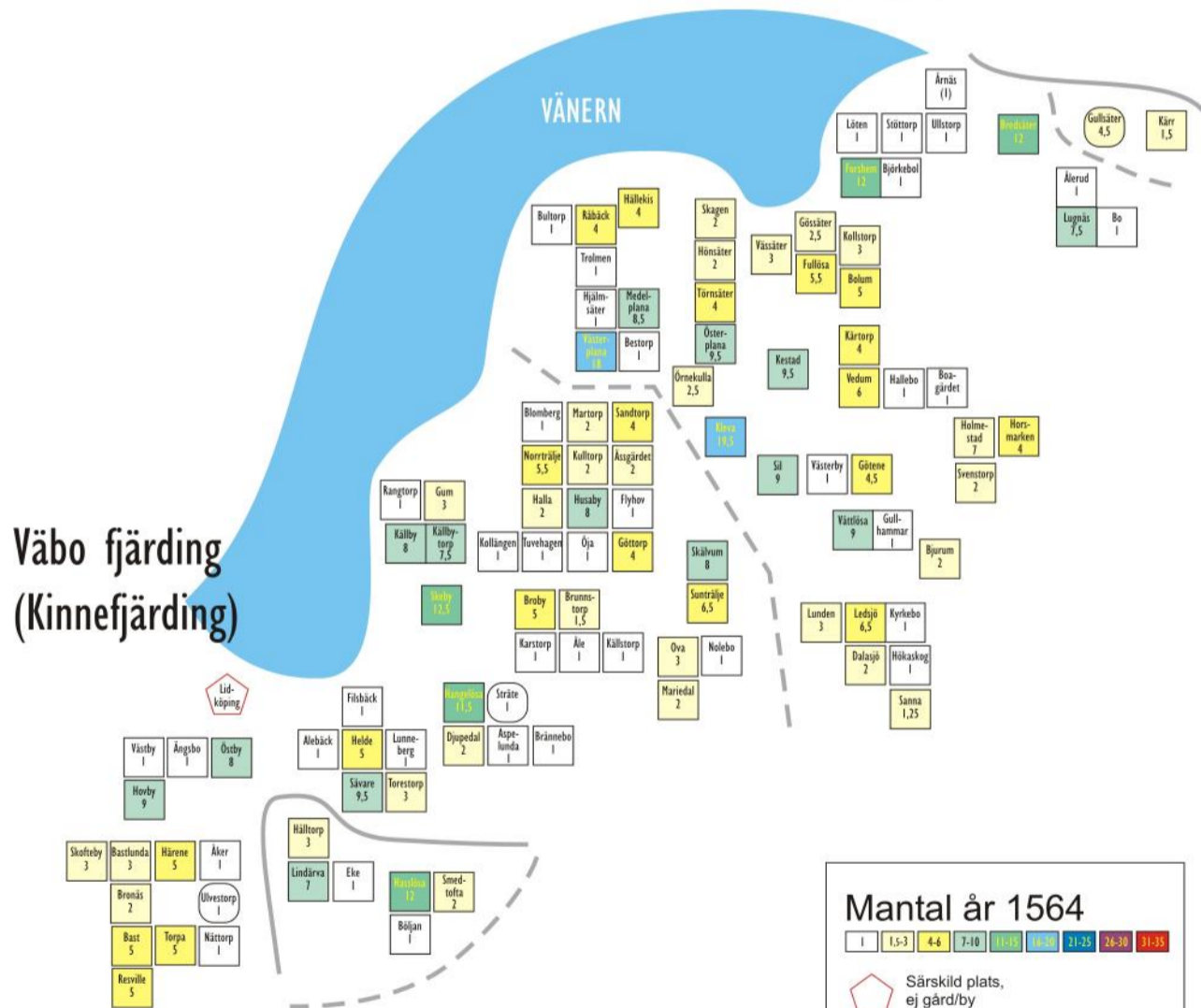


Mantal år 1564

1	1,5-3	4-6	7-10	11-15	16-20	21-25	26-30	31-35
---	-------	-----	------	-------	-------	-------	-------	-------

- Särskild plats, ej gård/by
- Ej lokalisierbar på kartor
- Har namngivit fjärding
- Tillhörde Uppsala Öd
- Medeltida häradsgrens
- Sentida häradsgrens

KINNE härad



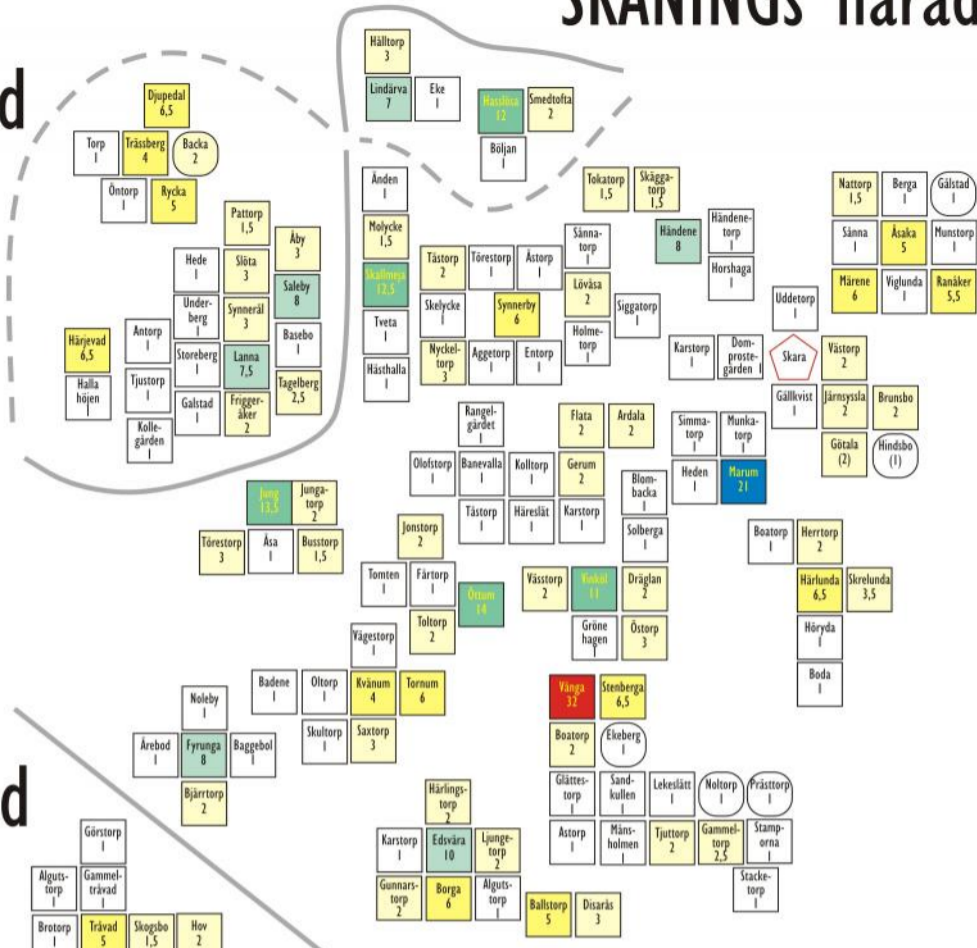
Mantal år 1564

1	1,5-3	4-6	7-10	11-15	16-20	21-25	26-30	31-35
---	-------	-----	------	-------	-------	-------	-------	-------

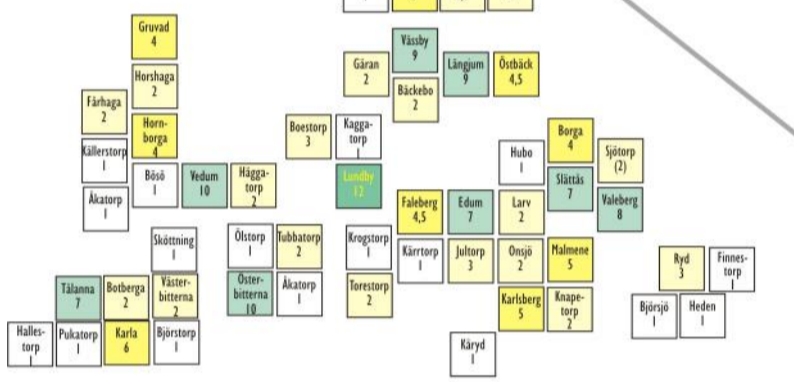
- Särskild plats, ej gård/by
- Ej lokalisierbar på kartor
- Har namngivit fjärding
- Tillhörde Uppsala Öd
- Medeltida häradsgrens
- Sentida häradsgrens

SKÅNINGs härad

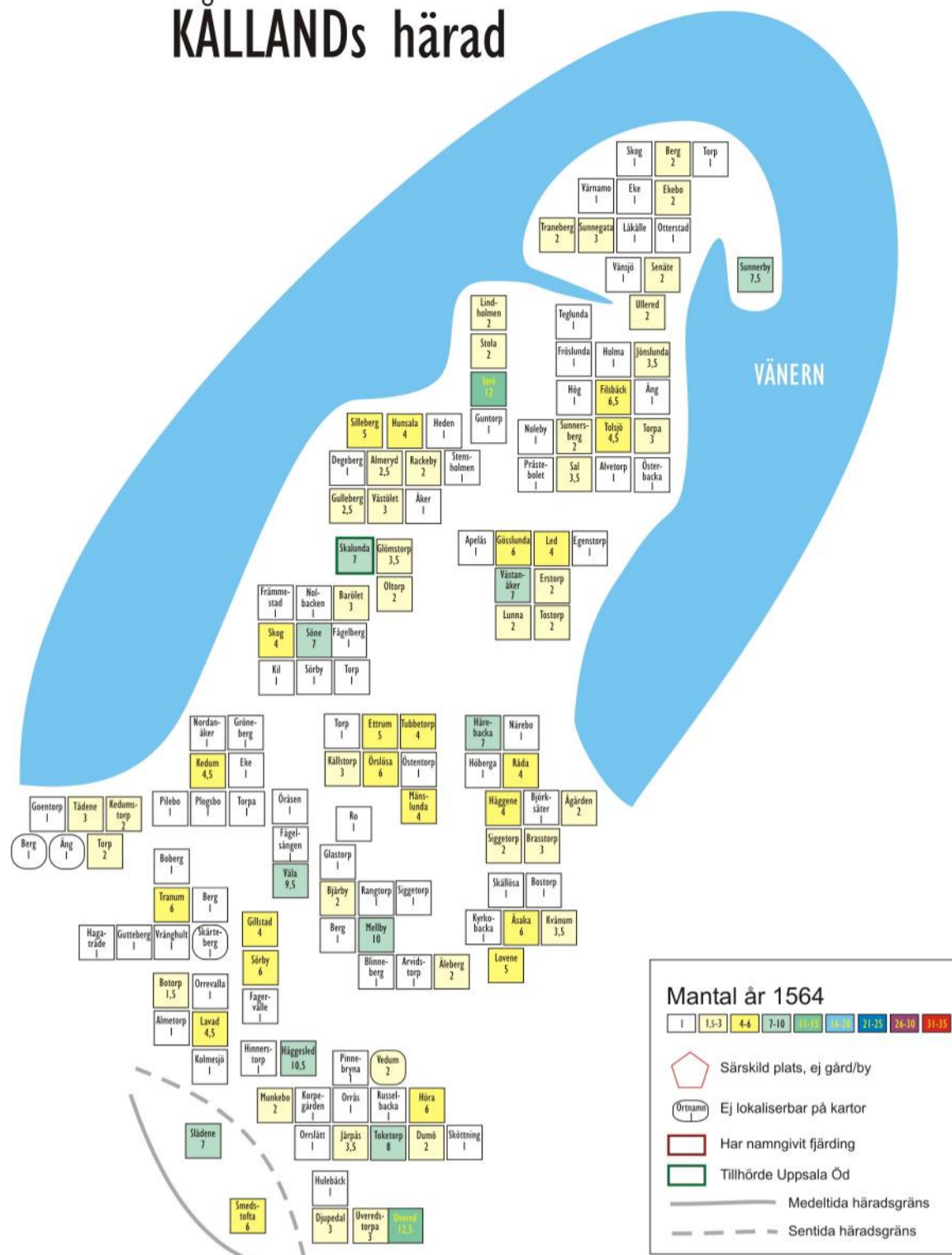
ALs härad



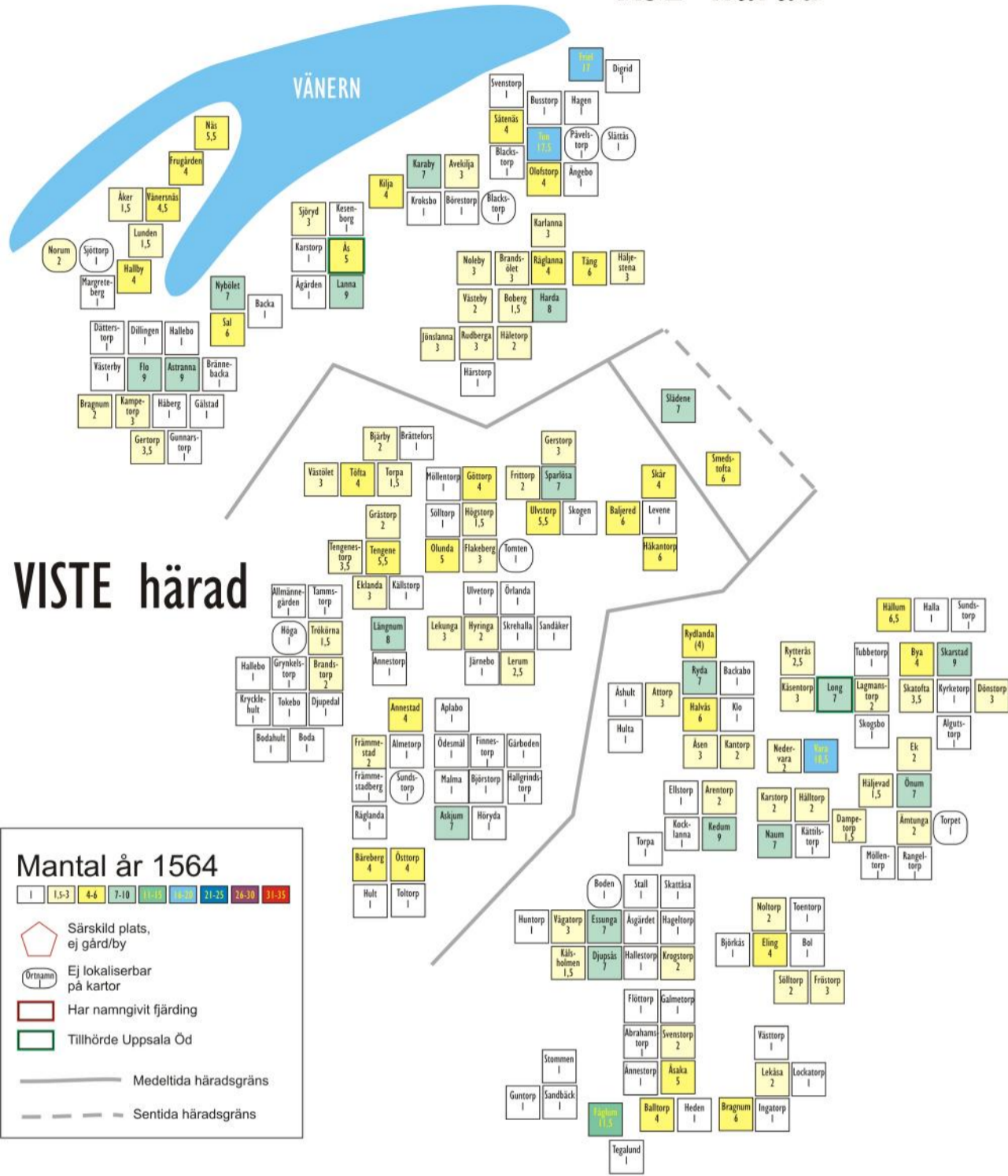
LASKE härad



KÅLLANDs härad



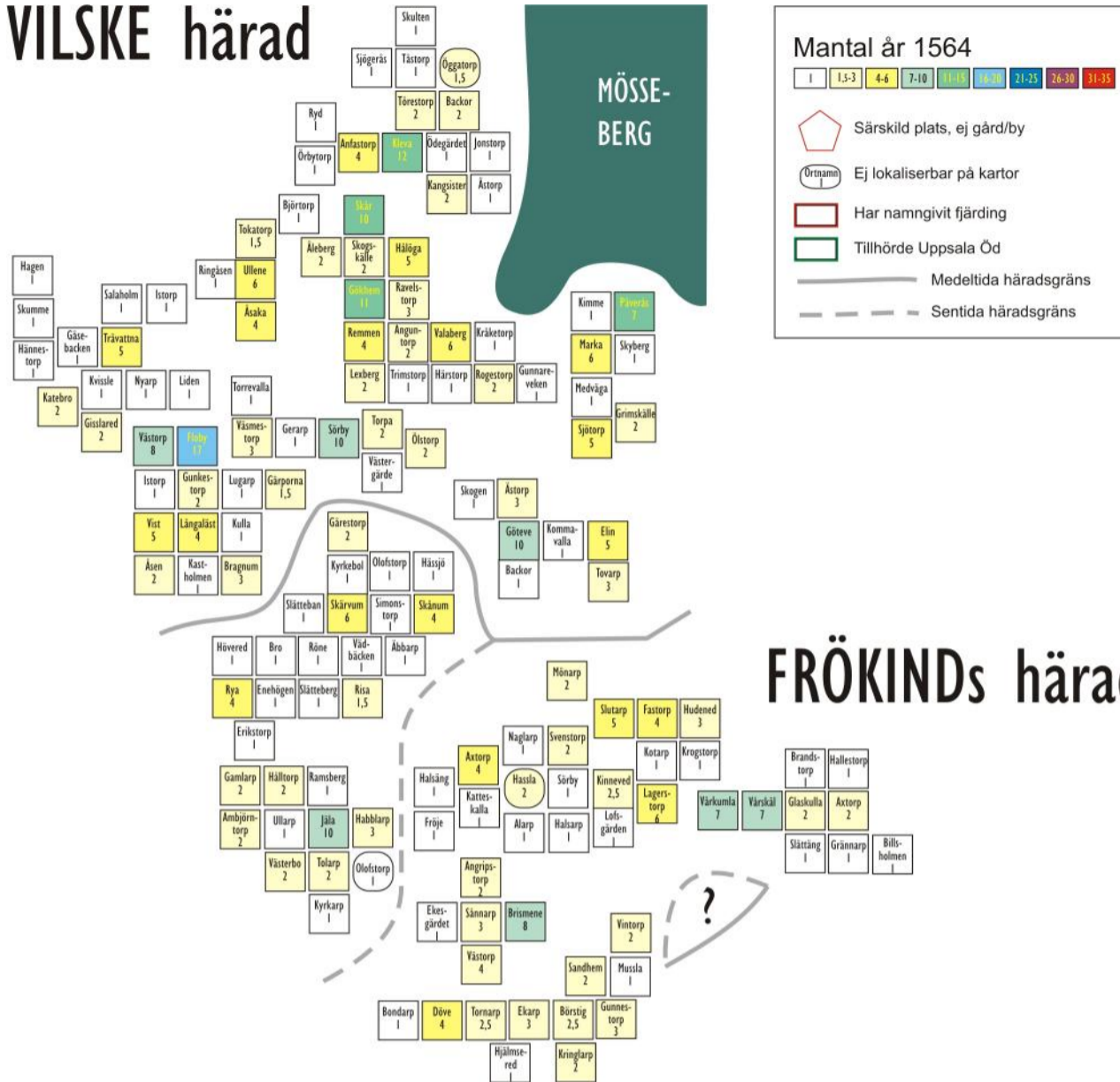
ÅSE härad



VISTE härad

BARNE härad

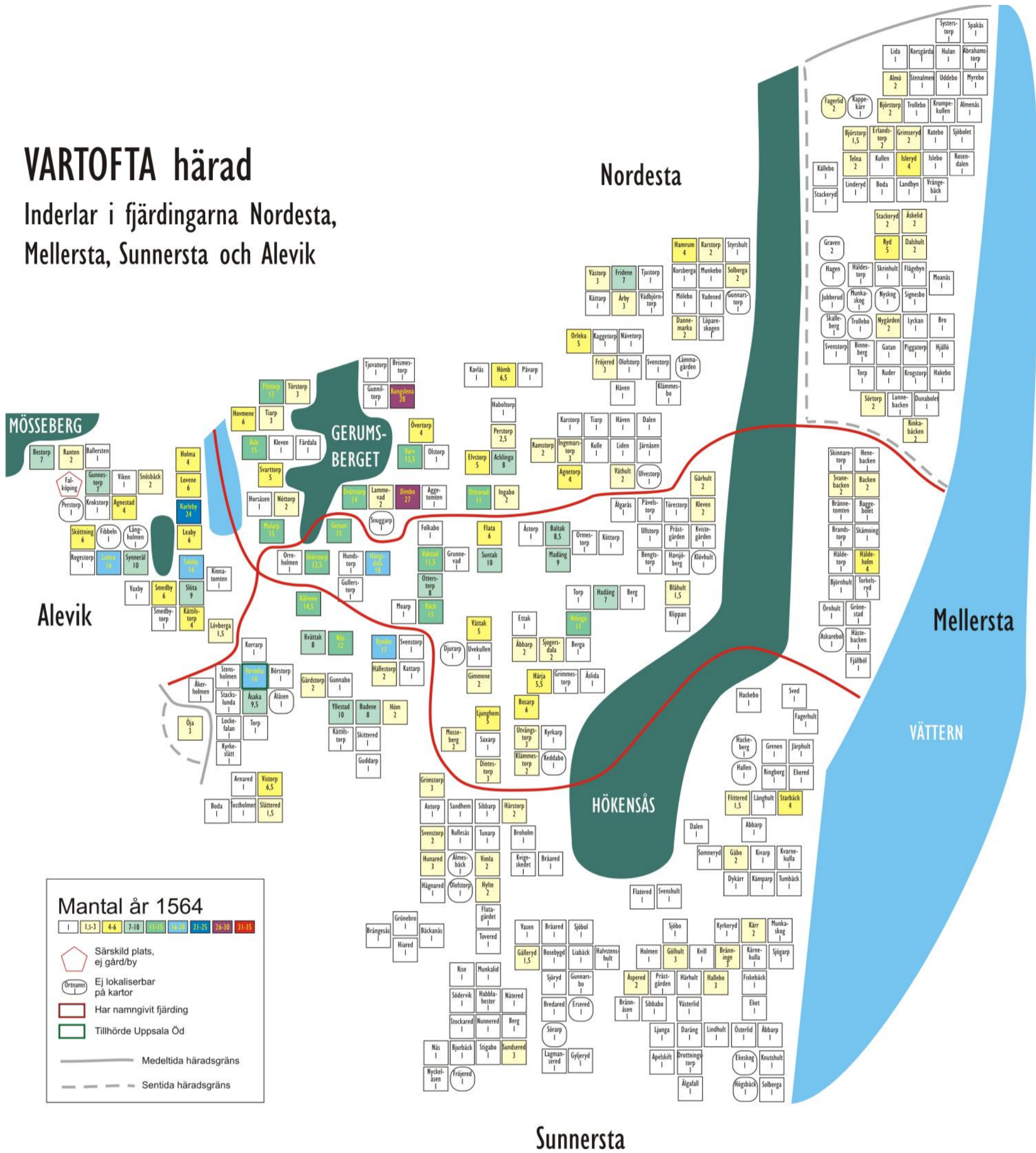
VILSKE härad



FRÖKINDS härad

VARTOFTA härad

Inderlar i fjärdingarna Nordesta, Mellersta, Sunnersta och Alevik



Mantal år 1564

1	1.5-3	4-6	7-10	11-16	17-25	26-30	31-35
---	-------	-----	------	-------	-------	-------	-------

- Särskild plats, ej gård/by
- Ej lokalisierbar på kartor
- Har namngivit fjärding
- Tillhörde Uppsala Öd
- Medeltida häradsgrens
- Sentida häradsgrens

Sunnersta

